



# СТРАТЕГИЧЕСКОЕ ПЛАНИРОВАНИЕ В СФЕРЕ ВОСПРОИЗВОДСТВА И ИСПОЛЬЗОВАНИЯ МСБ УВС: АПРОБАЦИЯ ПОДХОДА МИНЕРАЛЬНО-СЫРЬЕВЫХ ЦЕНТРОВ

Григорьев Михаил Николаевич, председатель экспертной группы по вопросам освоения минеральных ресурсов и развития транспортной системы в Арктике, директор ГКЦ «Гекон»

**Светлова Жанна Викторовна**, ГКЦ «Гекон»

Соколова Елена Дмитриевна, ГКЦ «Гекон»

## **VII ВСЕРОССИЙСКИЙ СЪЕЗД ГЕОЛОГОВ**

Круглый стол «Основные проблемы нефтегазовой геологии. Состояние ресурсной базы УВС России и перспективы ее развития»,

25 октября 2012 г., Москва



# СЛОВАРЬ ФИНАНСОВЫХ И ЮРИДИЧЕСКИХ ТЕРМИНОВ

www.consultant.ru

В данной версии словаря содержатся **только** термины, определения которых даны в нормативно-правовых актах.

## Минерально-сырьевой центр:

"...**Минерально-сырьевые центры** определяются как совокупность разрабатываемых и планируемых к освоению месторождений и перспективных площадей, связанных общей существующей и планируемой инфраструктурой и имеющих единый пункт отгрузки добываемого сырья или продуктов его обогащения в федеральную или региональную транспортную систему (железнодорожный, трубопроводный и морской транспорт) для доставки потребителям..."

Извлечение из документа:

[Распоряжение Правительства РФ от 21.06.2010 N 1039-р <Об утверждении Стратегии развития геологической отрасли Российской Федерации до 2030 года>](#)

# МИНЕРАЛЬНО-СЫРЬЕВЫЕ ЦЕНТРЫ КАК ОБЪЕКТЫ УПРАВЛЕНИЯ



**Программно-целевое планирование** - деятельность, направленная на определение целей социально-экономического развития и обеспечения национальной безопасности Российской Федерации, приоритетов социально-экономической политики и национальной безопасности, а также формирование комплекса направленных на достижение этих целей и приоритетов мероприятий с указанием источников их финансового обеспечения\*

\*согласно **проекту федерального закона «О государственном стратегическом планировании»** (внесен в Государственную Думу Федерального Собрания Российской Федерации распоряжением Правительства Российской Федерации от 29 сентября 2012 г. № 1816-р; в случае принятия может вступить в силу 1 января 2014). Проект ФЗ содержит положения об отраслевых документах государственного стратегического планирования, их роли, содержании, порядке разработки и утверждения

## «Совершенствование программно-целевого планирования»

Программно-целевое планирование в сфере геологического изучения недр, воспроизводства и использования минерально-сырьевой базы будет осуществляться на основе действующих и разрабатываемых государственных программ. Получит развитие **планирование геолого-разведочных работ в пределах естественных границ минерагенических провинций и минерально-сырьевых центров**, выделяемых с учетом возможностей транспортной и энергетической инфраструктуры территорий вне зависимости от административно-территориального деления»

УТВЕРЖДЕНА  
распоряжением Правительства  
Российской Федерации  
от 21 июня 2010 г. № 1039-р

СТРАТЕГИЯ  
развития геологической отрасли до 2030 года

I. Введение

Геологическая отрасль является базовой составляющей экономики страны, представляющей собой совокупность управленческих структур, производственных и научных организаций всех форм собственности, обеспечивающих потребности государства и общества в сфере геологического изучения территории Российской Федерации, ее континентального шельфа и акваторий внутренних морей, Тихоокеанского

# МЕТОДИКА ЛОКАЛИЗАЦИИ МСЦ

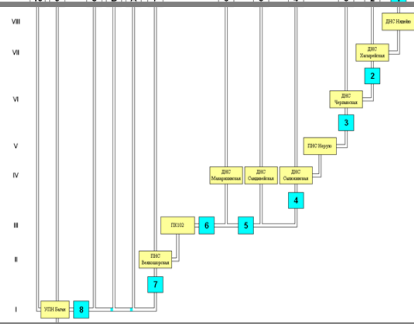


## ЛОКАЛИЗАЦИЯ ТЦД

Разрабатываемые месторождения



Объекты межпромысловых транспортных коммуникаций



Приемные пункты внешнего транспорта



## ЛОКАЛИЗАЦИЯ ЗОНЫ РАСШИРЕНИЯ ТЦД

Разведанные запасы и ресурсы

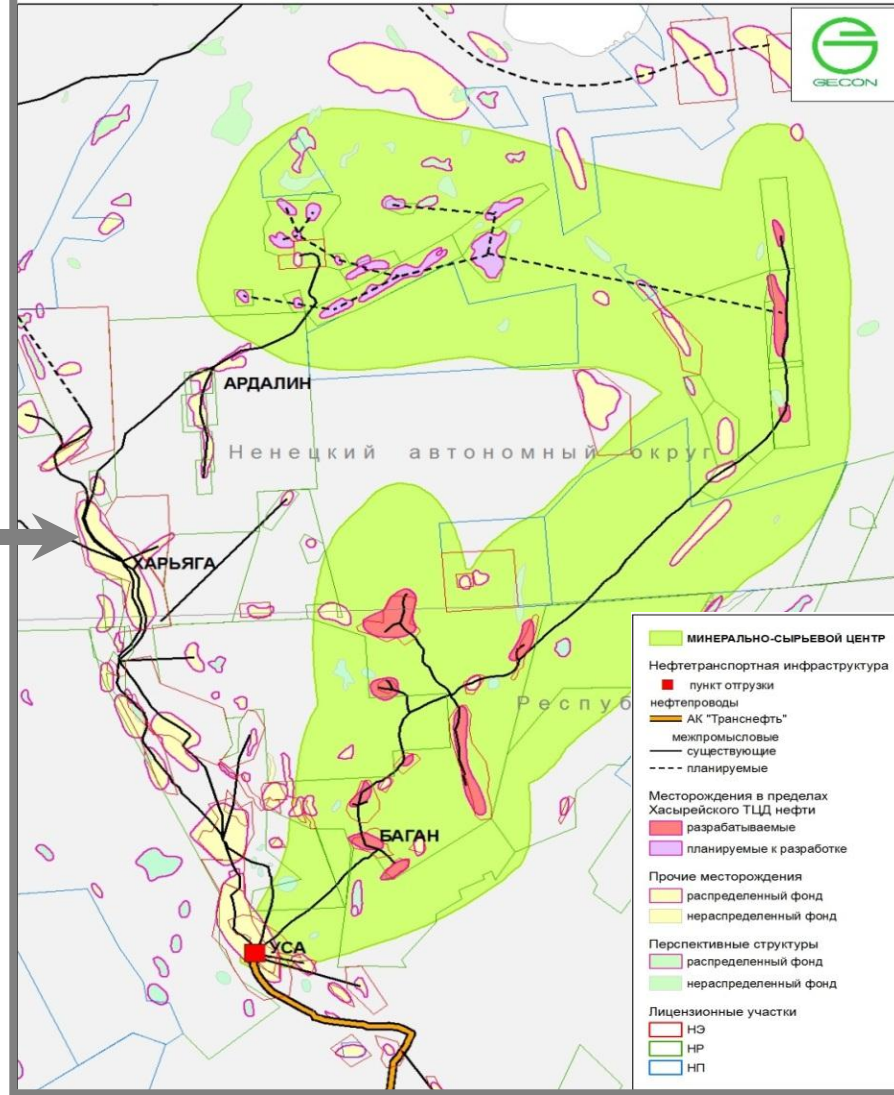
Состояние фонда недр и недропользования

Конкурентная среда недропользования

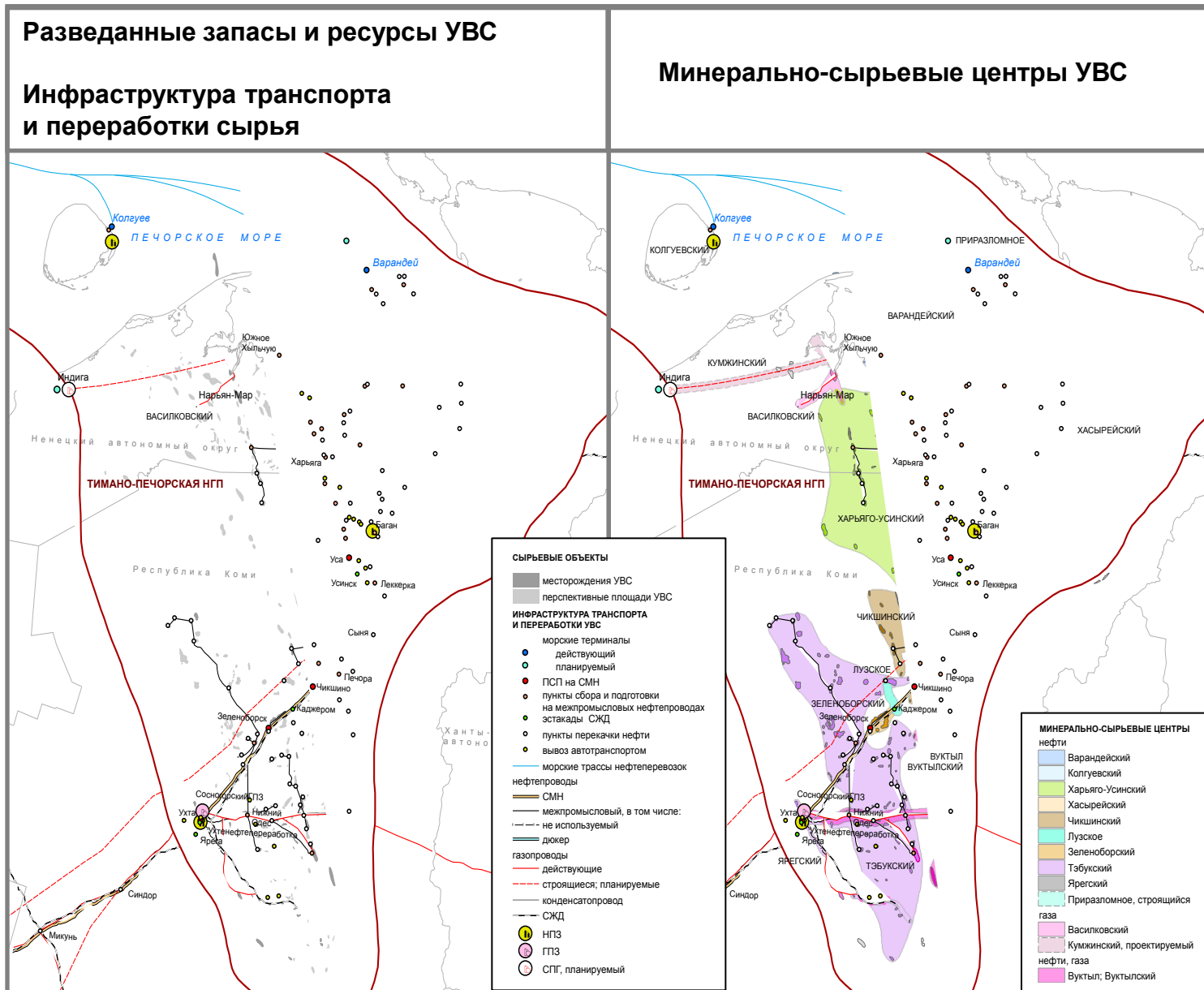
Объявленные планы развития транспортной инфраструктуры

Буферизация ресурсных и инфраструктурных объектов

## МСЦ=ТЦД+ЗОНА РАСШИРЕНИЯ



# РАЙОНИРОВАНИЕ ТЕРРИТОРИИ НГП С ПОЗИЦИЙ МОДЕЛИРОВАНИЯ МСЦ





Основное преимущество выделения минерально-сырьевого центра как объекта управления при решении задач государственного управления фондом недр - **координация геолого-разведочного и лицензионного процессов** с учетом возможностей существующей и планируемой инфраструктуры (транспортной, энергетической) и кадрового ресурса, а также определение мероприятий по стимулированию освоения запасов различных групп полезных ископаемых.

Государственное управление в сфере недропользования и добычи минерально-сырьевыми ресурсами в пределах МСЦ обеспечивает **решение задач** не только **развития ресурсной базы** (с целью обеспеченности добычи, что является критерием успешности ее освоения) и обеспечивающей инфраструктуры, но и **социально-экономического развития регионов** – решение вопросов размещения населения по территории (в том числе трудовых ресурсов непосредственно для потребностей добывающих отраслей), обоснование размещения объектов транспортной, энергетической и иной инфраструктуры общего назначения, предприятий обрабатывающей промышленности и т.п.

Выделение минерально-сырьевого центра как **объекта совместного управления на федеральном и региональном уровнях** позволяет осуществить взаимосвязь общегосударственных и региональных программ, в полной мере учесть задачи социально-экономического развития территорий

# ПОДХОДЫ К УПРАВЛЕНИЮ ТЭК: ПРИМЕР СТРАТЕГИИ СОЦИАЛЬНО-ЭКОНОМИЧЕСКОГО РАЗВИТИЯ СЗФО НА ПЕРИОД ДО 2020 ГОДА

**Стратегия социально-экономического развития Северо-Западного  
федерального округа на период до 2020 года**

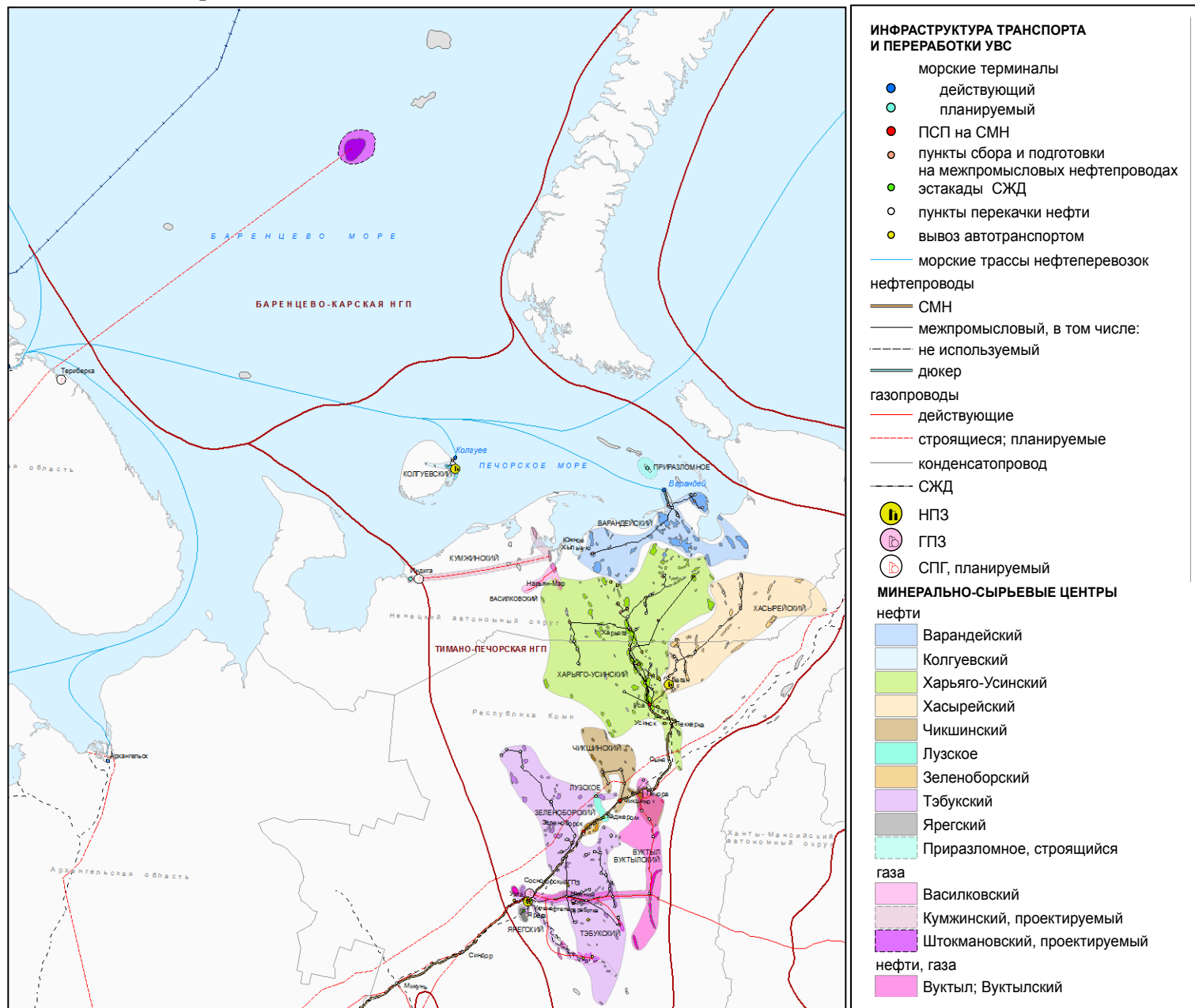
Утверждена распоряжением Правительства Российской Федерации  
от 18 ноября 2011 г. № 2074-р

Приоритеты: межотраслевые проекты и комплексность программ

Локализация проекта	Наименование комплексного межотраслевого проекта
шельф Печорского моря	Формирование Приразломного нефтяного МСЦ
шельф Баренцева моря	Формирование Штокмановского нефтегазоконденсатного МСЦ
Ненецкий АО	Формирование Кумжинского МСЦ на базе Кумжинского и Коровинского газоконденсатных месторождений



# МСЦ ТИМАНО-ПЕЧОРСКОЙ НГП И БАРЕНЦЕВСКОГО ШЕЛЬФА



# СТРУКТУРА ИНВЕСТИЦИОННЫХ ПРОЕКТОВ



МСЦ	Тип	Год	Груз. морем	Рынки	Статус	Месторождения		Транспортировка				Переработка	
						Действ.	Новые	Регион.	Магистр.	Танкеры	Терминал	СПГ	НПЗ
Варандейский	Н	2008	~20	EA	4	Харьгинское	Требса, Титова, ЦХП	нефтепровод		Диньков, Готский, Гуженко	Варандей		
Приразломный	Н	2011	6,6	EA	2		Приразломное			Лавров, Ульянов ПНХ	МЛСП "Приразломная"		Териберка
Штокмановский	ГК	2018	7,5	EA	1		Штомановское +	газоконденсатопровод	Териберка - Волхов	газовозы	Териберка	Териберка	Териберка
Кумжинский	ГК	2015	2,6	АТР	1		Кумжинское, Коровинское	газоконденсатопровод		газовозы ОСК	Индига	Печора СПГ	
Ю.-Тамбейский	ГК	2016	7,5>15	EA/АТР	2		Ю.-Тамбейское +			газовозы ОСК	Сабетта	Ямал СПГ	
Карский	УВС	2027	?	?	0		?			танкеры	шельфовый терминал		
Dudinka	M_K	195x	2	EA/Pns	4								

- 0 декларация о намерениях
- 1 действительно начатый
- 2 текущие инвестиции
- 3 полные инвестиции
- 4 действующий

- действующие
- определенные
- планируемые

- EA** Европа, Северная Америка
- АТР** Азиатско-Тихоокеанский регион

# МЕТОДЫ ГОСУДАРСТВЕННОГО УПРАВЛЕНИЯ НА ОСНОВЕ МИНЕРАЛЬНО-СЫРЬЕВЫХ ЦЕНТРОВ



1. **Подготовка** ресурсной базы и вовлечение участков недр в **лицензирование**
2. Создание эффективной **инвестиционной среды**: использование механизма государственно-частного партнерства
3. Создание **стимулирующей системы налогообложения** и совершенствование законодательной базы
4. Развитие **инфраструктурного каркаса** и обеспечение его равнодоступности: переход от отдельных инвестиционных проектов к комплексным и межотраслевым программам, охватывающим всю систему добычи, транспортировки, переработки и сбыта продукции
5. Поддержка развития **обеспечивающих отраслей** НГК
6. Использование инструментов региональной политики: **институты развития**
7. **Координации** деятельности органов государственной власти различных уровней и межотраслевых согласований
8. Оптимизация эффективного использования местных **трудовых ресурсов** и государственная поддержка в сфере подготовки и переподготовки кадров
9. Разработка комплекса профилактических мероприятий по предотвращению необратимых нарушений **баланса экосистем** и создание сети экологического и технического мониторинга.

# РЕШЕНИЕ ГОРНОГО СОВЕТА СЗФО 24.11.2011г.



## 1. Геологоразведочные работы и лицензирование

Считать приоритетными направлениями изучения и дальнейшего лицензирования **малоизученные районы и направления ГРР** на нефть и газ в ТПП (...) С этой целью рекомендовать Роснедра поручить ВНИГРИ выполнить обоснование заложения параметрической скважины с учетом решения поисково-оценочной задачи.

## 2. Стимулирование полноты извлечения запасов нефти

С целью разработки мер по стимулированию разработки трудноизвлекаемых запасов предложить Минприроды России создание на территории ТПП *технологических полигонов* для апробации методов увеличения нефтеотдачи: высоковязких нефтей (Республика Коми), высокопарафинистых нефтей (Ненецкий АО)

## 3. Координация мероприятий по расширению базы нефте- и газодобычи

Целесообразно **рассмотреть** принятый Министерством природных ресурсов **комплекс мероприятий по расширению ресурсной базы минерально-сырьевых центров** СЗФО за счет лицензирования, геологоразведочных работ и стимулирования методов повышения нефтеотдачи с учетом реализации инфраструктурных проектов на экспертной группе Совета по координации развития ТЭК при полномочном представителе Президента РФ в СЗФО с участием заинтересованных представителей федеральных и региональных органов власти, предприятий-недропользователей, транспортных и энергетических организаций с целью выработки скоординированных действий.

## БЛАГОДАРИМ ЗА ВНИМАНИЕ

Григорьев Михаил Николаевич +7(916) 674 0482, [mgrigoriev@gecon.ru](mailto:mgrigoriev@gecon.ru)

Светлова Жанна Викторовна  
+7 906 271 54 02, [jsvetlova@gecon.ru](mailto:jsvetlova@gecon.ru)

Соколова Елена Дмитриевна  
+7 911 840 14 97, [esocolova@gecon.ru](mailto:esocolova@gecon.ru)

[geconspb@gecon.ru](mailto:geconspb@gecon.ru)

(812) 334 56 10

[www.gecon.ru](http://www.gecon.ru)